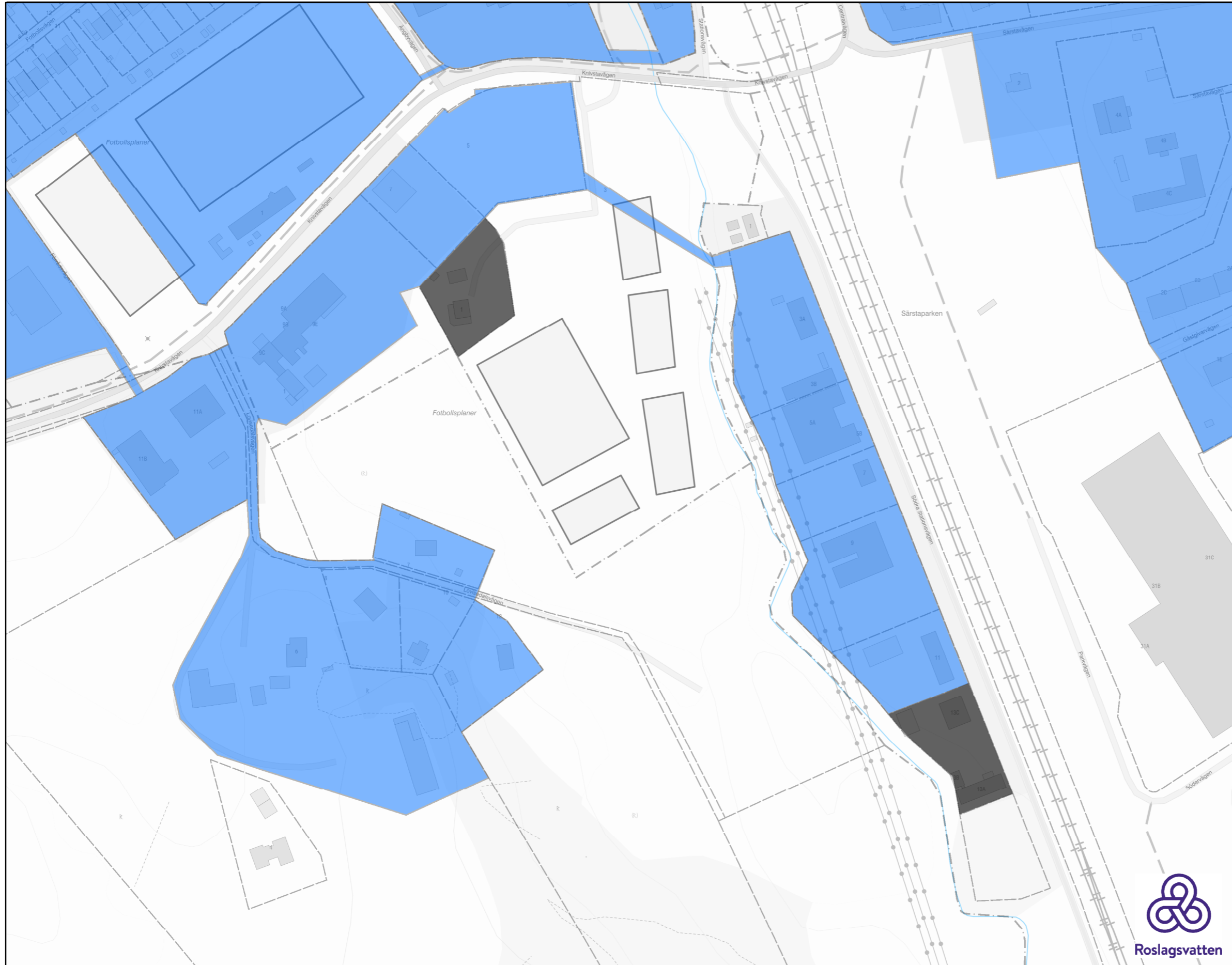


Förslag på nytt Verksamhetsområde för Vatten



Knivsta Särsta
Ingående Fastigheter

Ängby 1:10
Särsta:3:442

Verksamhetsområden

-  Beslutat
-  Föreslagen

Skala: 1:2 000

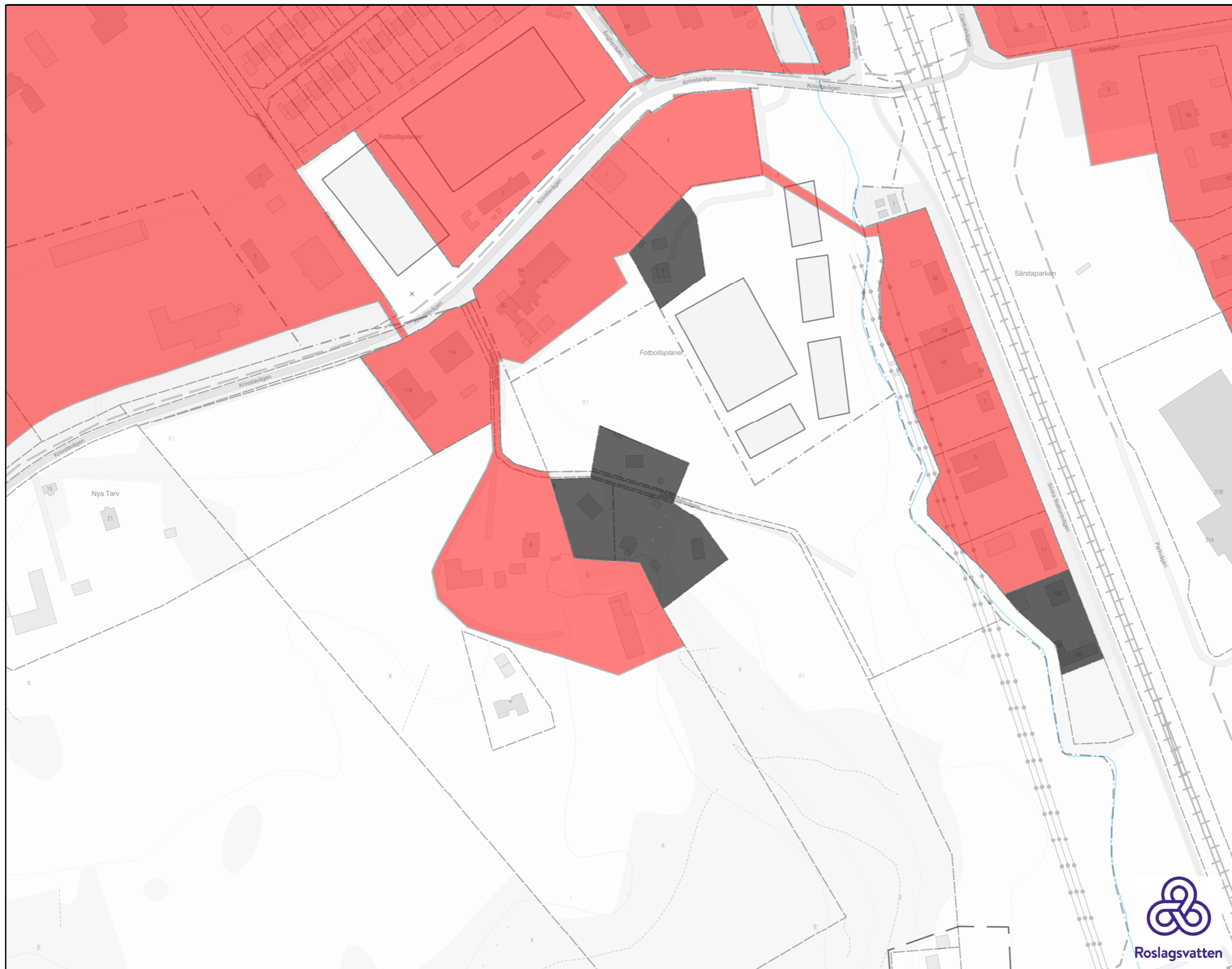
Koordinatsystem Höjdsystem
SWEREF99 18 00 RH 2000

Skapad av Roslagsvatten den
februari 18, 2022



Roslagsvatten

Förslag på nytt Verksamhetsområde för Spillvatten



Knivsta Tarv Ingående Fastigheter

- KNIVSTA-TARV 3:6
- KNIVSTA-TARV 3:9
- KNIVSTA-TARV 3:7
- KNIVSTA-TARV 3:8
- SÄRSTA 3:442
- ÄNGBY 1:10

Verksamhetsområden

-  Beslutat
-  Föreslagen

Skala: 1:2 500

Koordinatsystem Höjdsystem
SWEREF99 18 00 RH 2000

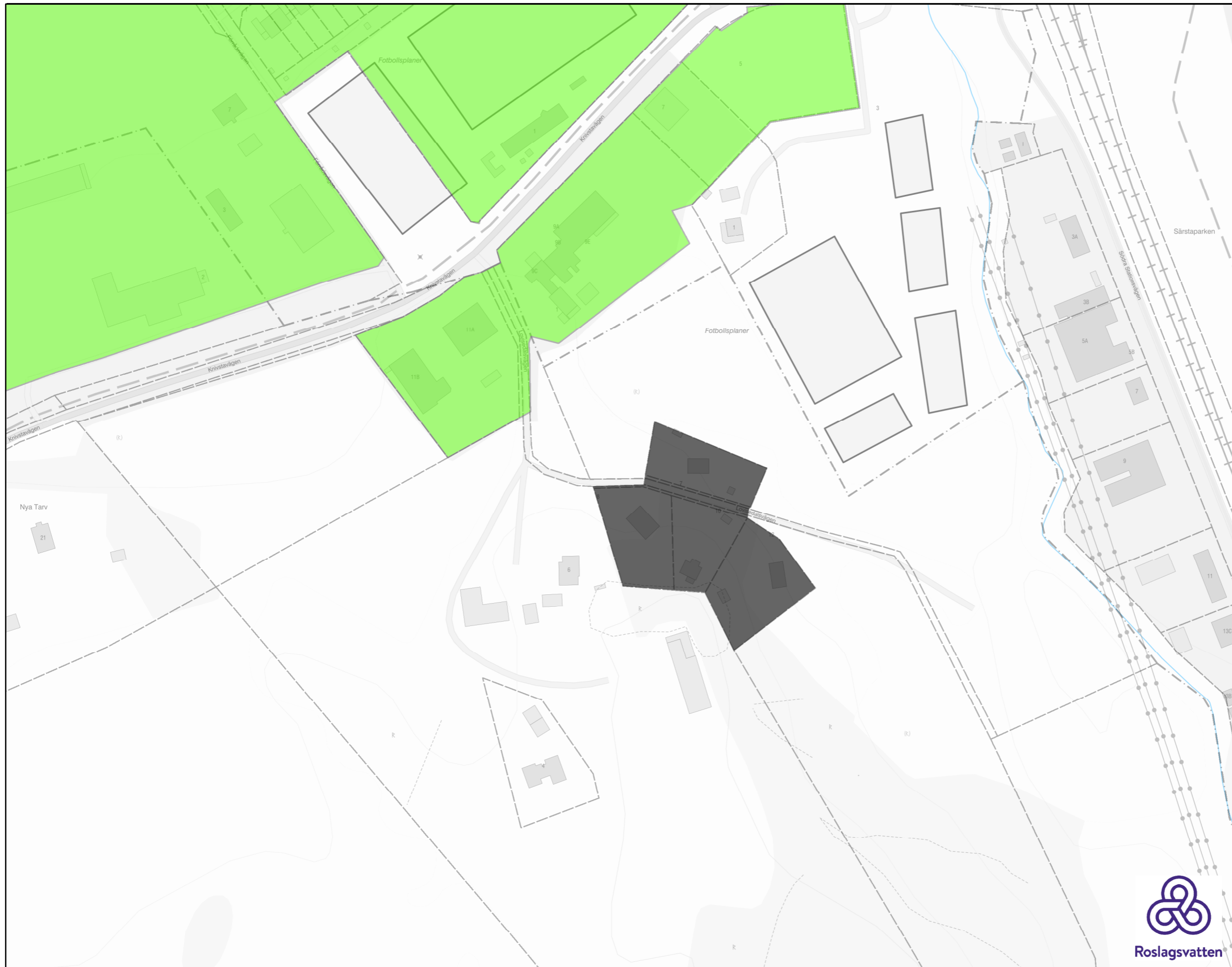
Skapad av Roslagsvatten den
februari 18, 2022



Roslagsvatten

Denna ritning får ej utan vårt medgivande kopieras, delgivas annan eller eljest obehörigen användas. Överträdelse härav beivras med stöd av gällande lag. © Roslagsvatten AB

Förslag på nytt Verksamhetsområde för Dagvatten (Gata + Fastighet)



Knivsta Tarv Ingående Fastigheter

KNIVSTA-TARV 3:6
KNIVSTA-TARV 3:9
KNIVSTA-TARV 3:7
KNIVSTA-TARV 3:8

Verksamhetsområden

-  Beslutat
-  Föreslagen

Skala: 1:2 000

Koordinatsystem Höjdsystem
SWEREF99 18 00 RH 2000

Skapad av Roslagsvatten den

februari 18, 2022

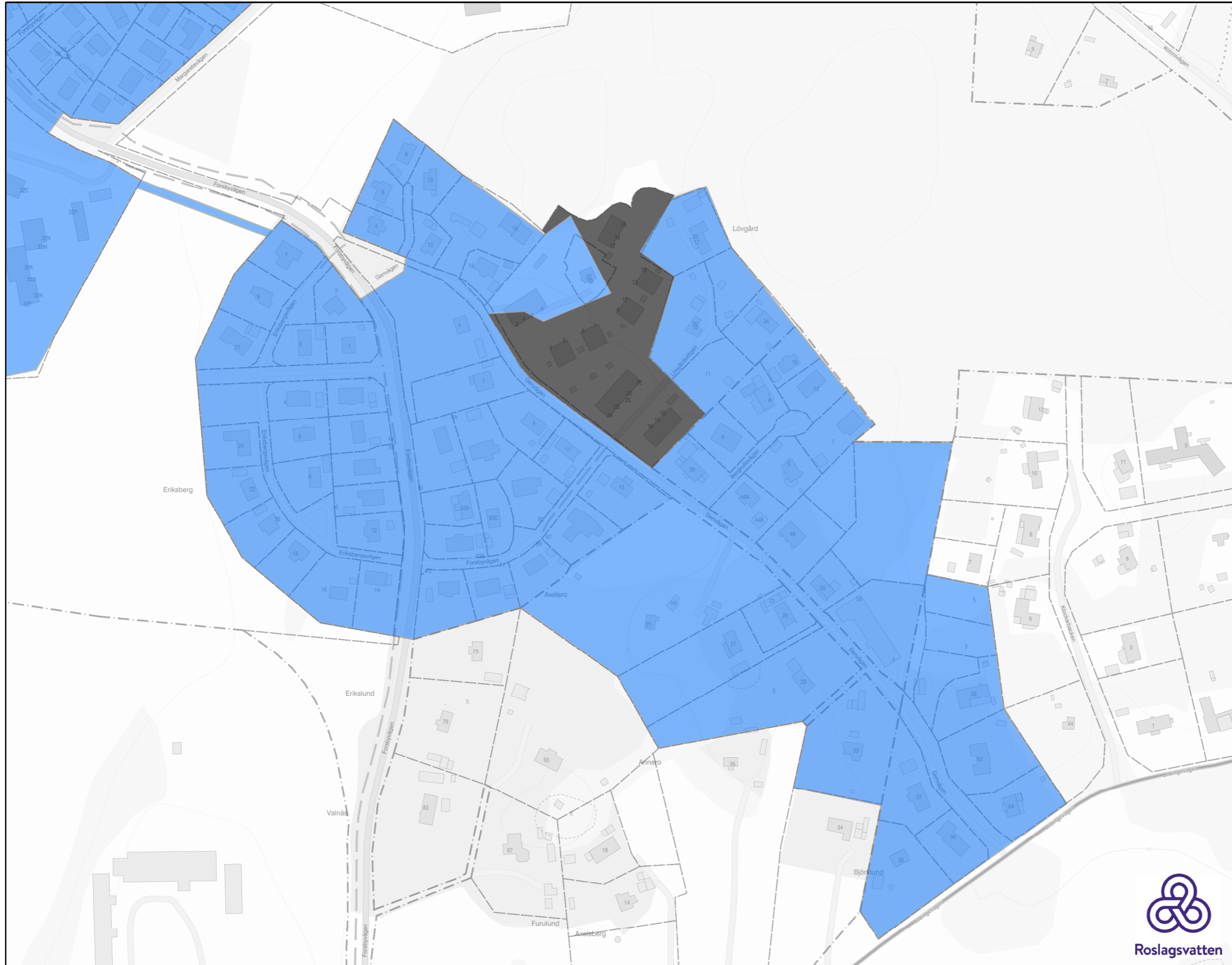


Roslagsvatten

0 50 100 200 Meter

Denna ritning får ej utan vårt medgivande kopieras, delgivas annan eller eljest obehörigen användas. Överträdelse härav beivras med stöd av gällande lag. © Roslagsvatten AB

Förslag på nytt Verksamhetsområde för Vatten



Knivsta Lövgård

Ingående Fastigheter

Del av Särsta 38:17

Del av Särsta 38:18

Verksamhetsområden

 Beslutat

 Föreslagen

Skala: 1:2 500

Koordinatsystem Höjdsystem

SWEREF99 18 00 RH 2000

Skapad av Roslagsvatten den

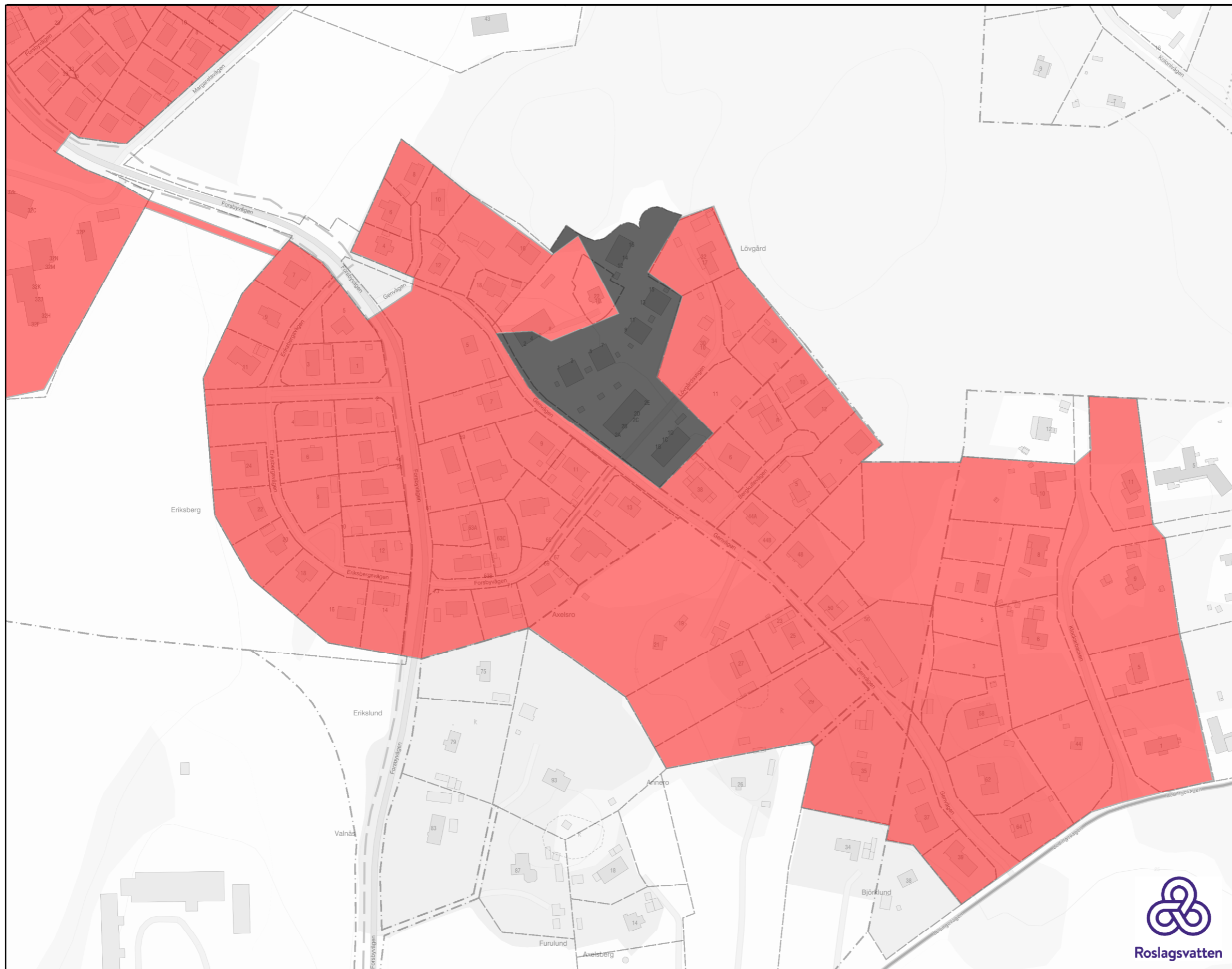
februari 18, 2022



Roslagsvatten

Denna ritning får ej utan vårt medgivande kopieras, delgivas annan eller eljest obehörigen användas. Överträdelse härav beivras med stöd av gällande lag. © Roslagsvatten AB

Förslag på nytt Verksamhetsområde för Spillvatten



Knivsta Lövgård

Ingående Fastigheter

Del av Särsta 38:17

Del av Särsta 38:18

Verksamhetsområden



Beslutat



Föreslagen

Skala: 1:2 500

Koordinatsystem Höjdsystem

SWEREF99 18 00 RH 2000

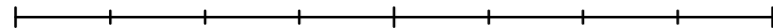
Skapad av Roslagsvatten den

februari 18, 2022



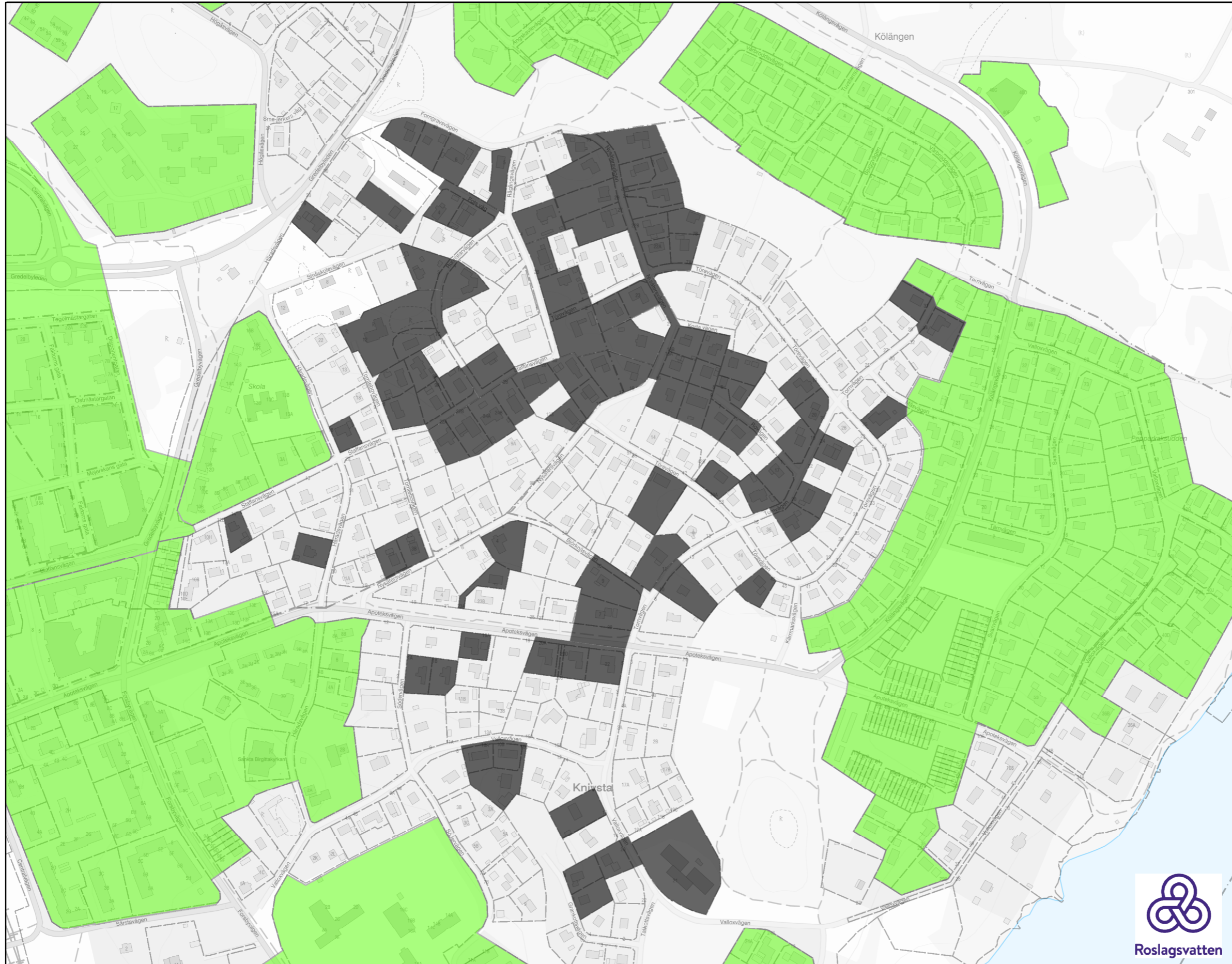
Roslagsvatten

0 62,5 125 250 Meter



Denna ritning får ej utan vårt medgivande kopieras, delgivas annan eller eljest obehörigen användas. Överträdelse härav beivras med stöd av gällande lag. © Roslagsvatten AB

Förslag på nytt Verksamhetsområde för Dagvatten (Gata + Fastighet)



Centrala Knivsta Ingående Fastigheter

Se nästa sida

Verksamhetsområden

-  Beslutat
-  Föreslagen

Skala: 1:4 000

Koordinatsystem Höjdsystem
SWEREF99 18 00 RH 2000

Skapad av Roslagsvatten den
februari 18, 2022



Roslagsvatten

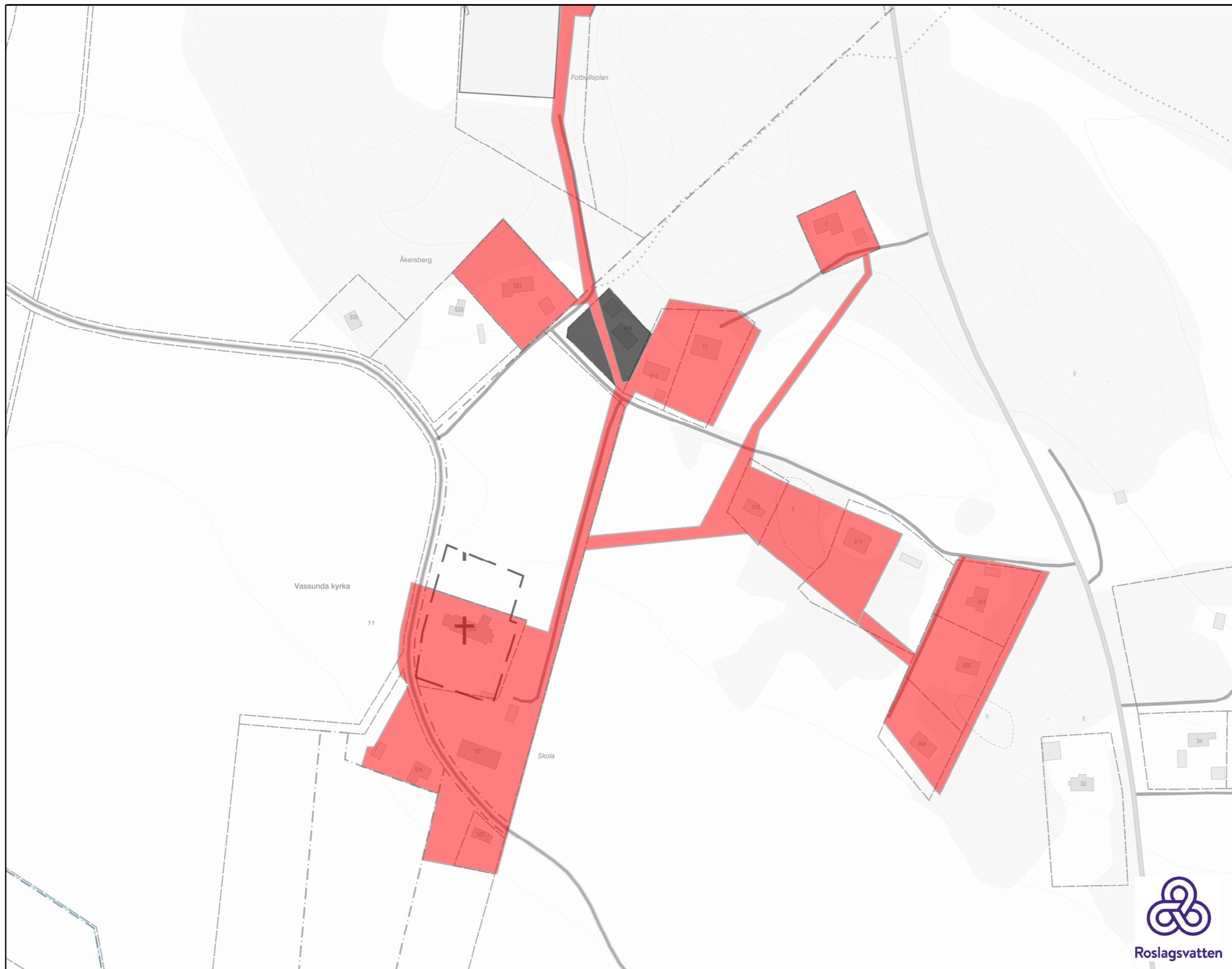
0 100 200 400 Meter

Denna ritning får ej utan vårt medgivande kopieras, delgivas annan eller eljest obehörigen användas. Överträdelse härav beivras med stöd av gällande lag. © Roslagsvatten AB

Förslag på nytt Verksamhetsområde för Dagvatten (Gata+Fastighet) i Centrala Knivsta.

Fastighetsbeteckning	Fastighetsbeteckning	Fastighetsbeteckning
GREDELBY 4:75	GREDELBY 4:73	SÄRSTA 3:296
SÄRSTA 3:118	SÄRSTA 3:222	SÄRSTA 6:1
GREDELBY 4:86	GREDELBY 4:30	SÄRSTA 3:293
SÄRSTA 3:132	SÄRSTA 5:3	SÄRSTA 5:2
GREDELBY 4:112	SÄRSTA 3:460	SÄRSTA 3:206
SÄRSTA 3:131	SÄRSTA 3:186	SÄRSTA 4:2
SÄRSTA 3:475	SÄRSTA 3:435	GREDELBY 4:103
SÄRSTA 3:187	SÄRSTA 3:195	GREDELBY 4:127
SÄRSTA 3:122	SÄRSTA 5:4	GREDELBY 4:51
GREDELBY 4:85	SÄRSTA 3:209	SÄRSTA 3:477
SÄRSTA 3:134	SÄRSTA 3:471	SÄRSTA 3:199
GREDELBY 4:31	GREDELBY 4:106	GREDELBY 4:42
SÄRSTA 3:130	SÄRSTA 4:4	GREDELBY 4:28
SÄRSTA 3:185	SÄRSTA 3:197	GREDELBY 4:137
SÄRSTA 3:36	GREDELBY 4:138	SÄRSTA 3:108
SÄRSTA 3:452	SÄRSTA 3:73	GREDELBY 4:102
SÄRSTA 3:440	SÄRSTA 3:434	SÄRSTA 3:133
GREDELBY 4:105	SÄRSTA 4:3	SÄRSTA 3:90
SÄRSTA 33:1	SÄRSTA 3:129	GREDELBY 4:109
GREDELBY 4:87	SÄRSTA 3:135	SÄRSTA 3:53
GREDELBY 4:4	GREDELBY 4:131	
SÄRSTA 3:136	GREDELBY 4:133	
SÄRSTA 3:230	SÄRSTA 3:95	
SÄRSTA 3:294	GREDELBY 4:79	
SÄRSTA 3:459	GREDELBY 4:123	
GREDELBY 4:128	SÄRSTA 33:3	
GREDELBY 4:107	SÄRSTA 3:194	
GREDELBY 4:27	SÄRSTA 3:218	
GREDELBY 4:77	GREDELBY 4:60	
SÄRSTA 3:291	GREDELBY 4:61	
GREDELBY 4:126	SÄRSTA 3:101	
SÄRSTA 3:469	SÄRSTA 3:55	
SÄRSTA 3:220	GREDELBY 4:110	
GREDELBY 4:129	GREDELBY 4:82	
SÄRSTA 3:453	SÄRSTA 3:106	
SÄRSTA 3:94	GREDELBY 4:26	
SÄRSTA 3:119	GREDELBY 4:124	
SÄRSTA 3:47	SÄRSTA 5:1	

Förslag på nytt Verksamhetsområde för Spillvatten



Knivsta Vassunda

Ingående Fastigheter

Vassunda 3:14

Verksamhetsområden

-  Beslutat
-  Föreslagen

Skala: 1:2 500

Koordinatsystem Höjdsystem
SWEREF99 18 00 RH 2000

Skapad av Roslagsvatten den
februari 18, 2022



Roslagsvatten

0 62,5 125 250 Meter

Denna ritning får ej utan vårt medgivande kopieras, delgivas annan eller eljest obehörigen användas. Överträdelse härav beivras med stöd av gällande lag. © Roslagsvatten AB