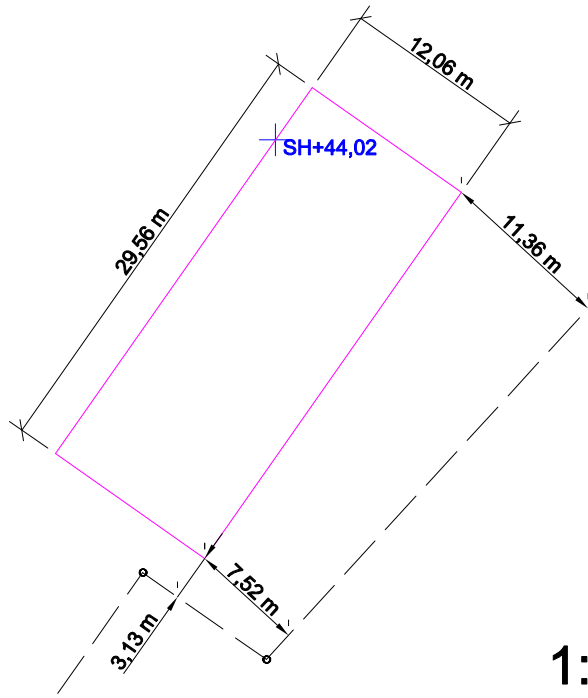




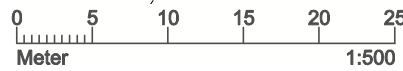


1:3





GREDELBY  
1:135



1:3



**TECKENFÖRKLARING**

-  Fastighetsgräns
-  Befintlig byggnad
-  +SH+0,0 Sockelhöjd
-  Gränspunkter

**TILLSYN**

För fastigheten:  
**GREDELBY 1:135**  
Adress:  
**Mejselgatan**

Areal i m<sup>2</sup> enligt fastighetsregistret:  
6 183

SKALA:  
**1:500**



Upprättad av:

**Jonay Herrera Guedes**  
Mätningingenjör - Kart- och glösheten

Datum: 2022-02-22

Diarenr: BMK 2022-000030

Koordinatsystem: SWEREF 99 18 00

Höjdsystem: RH 2000